

УТВЕРЖДАЮ:
Заместитель главы администрации
Чебаркульского городского округа
по городскому хозяйству

« ____ » _____ 2023г.

**Карта-схема границ прилегающей территории № ____
для многоквартирного жилого дома № 28А по улице Мира в г. Чебаркуль
с придомовой территорией**

1. Кадастровый номер объекта, по отношению к которому устанавливается прилегающая территория (если имеются сведения):

74:38:0124003:84 и 74:38:0124003:85

3. Сведения о собственнике и (или) ином законном владельце здания, строения, сооружения, земельного участка, а также их представителях (наименование юридического лица, фамилия, имя, отчество (при наличии) индивидуального предпринимателя или физического лица, место нахождения и адрес юридического лица, почтовый адрес индивидуального предпринимателя или физического лица, номера контактных телефонов):

Общее имущество собственников помещения многоквартирного жилого дома № 28А по ул. Мира в г. Чебаркуль

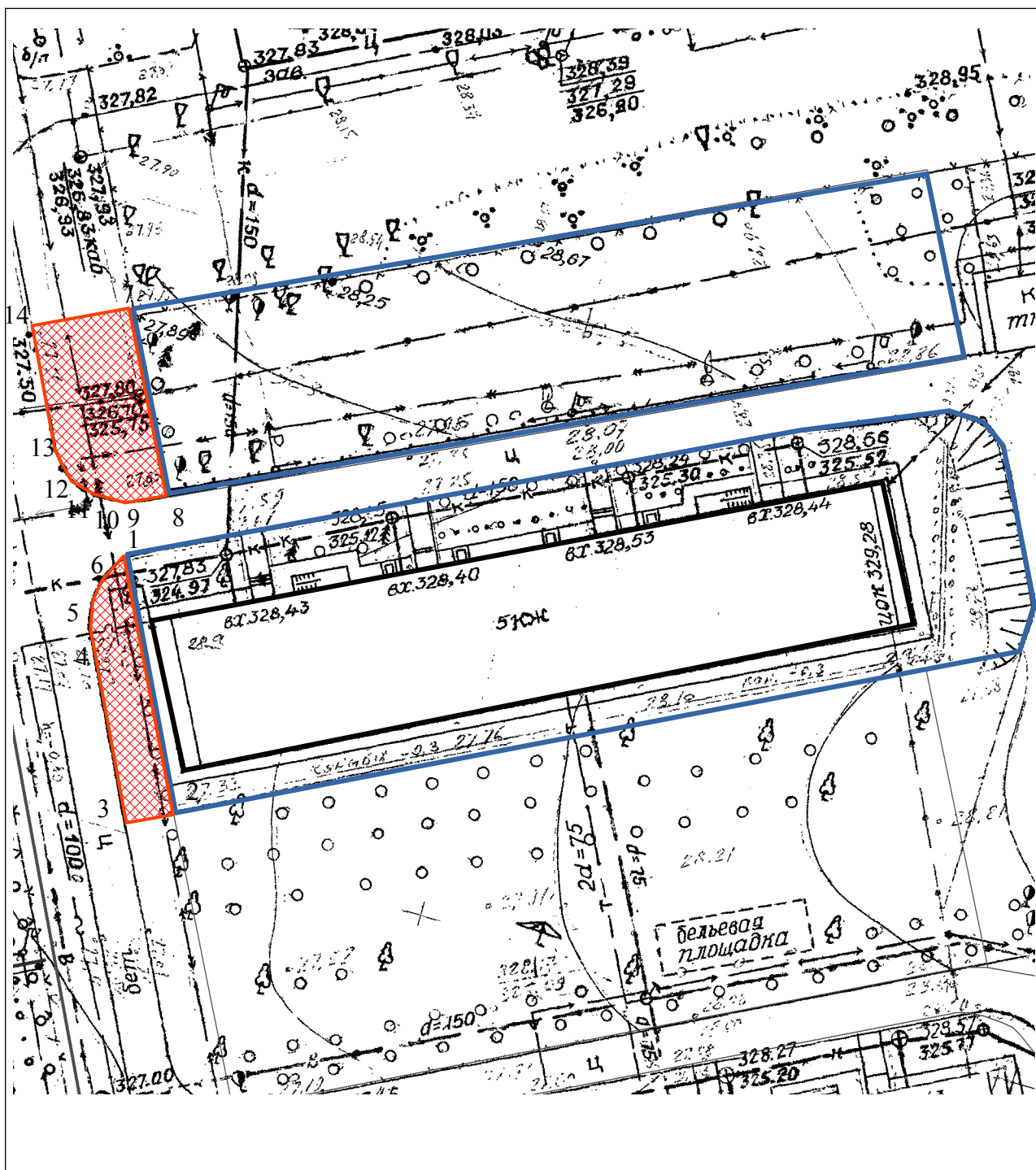
4. Площадь прилегающей территории: 206,27 кв.м

5. Графическая часть карты — схемы границы прилегающей территории (Приложение 1).

6. Координаты поворотных точек прилегающей территории:




Обозначение характерных точек границ	Координаты <2>, м		Метод определения координат и средняя квадратическая погрешность положения характерной точки (Mt), м
	X	Y	
1	585292,49	2257406,08	21,43
2	585271,41	2257409,91	4,20
3	585270,61	2257405,78	16,28
4	585286,65	2257403,02	2,03
5	585288,68	2257403,22	1,98
6	585290,56	2257403,83	2,96
7	585312,46	2257406,76	15,57
8	585297,13	2257409,50	2,48
9	585296,55	2257407,09	3,22
10	585297,03	2257403,91	2,81
11	585298,38	2257401,45	3,06
12	585301,16	2257400,18	5,76
13	585306,81	2257399,06	4,20
14	585310,95	2257398,35	8,54

Графическая часть карты-схемы границ прилегающей территории для многоквартирного жилого дома № 28А по ул. Мира г.Чебаркуль



Масштаб 1:500

Условные обозначения:

	<p>прилегающая территория к многоквартирному жилому дому № 28А по ул. Мира. Для нежилых помещений, расположенных в многоквартирном доме на первых этажах, определяется по длине - по границам нежилого помещения; по ширине — согласно графического материала;</p>
	<p>контур многоквартирного жилого дома № 28А по ул. Мира</p>
	<p>граница земельного участка многоквартирного жилого дома № 28А по ул. Мира стоящего на кадастровом учете</p>